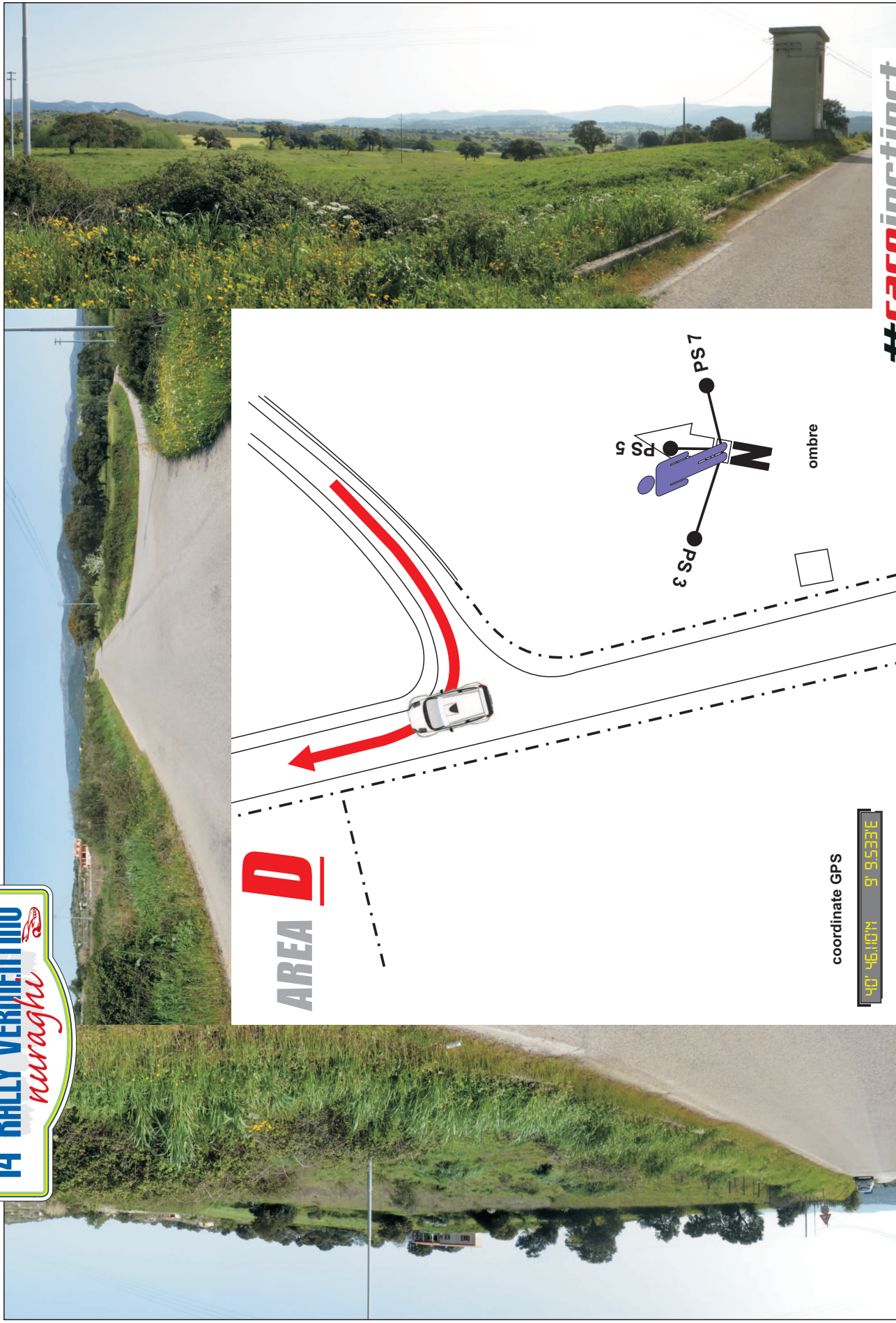




**PS 3/5/7 Ponte Diana 08:57-12:41-16:25**



coordinate GPS

40° 46.10'N 9° 9.533'E

**#raceinstinct**

Riferimento:





Indicazioni stradali:

Percorrendo la SS 597 in direzione Olbia, nel punto indicato in mappa, uscire per **SS199/strada del vermentino**.



Dopo **200 m**, allo STOP, girare a sinistra per **BERCHIDDA**.

Proseguire dritti fino ad incrociare la prova.



IN ALTERNATIVA:

Per chi percorre la SS 199 in direzione Oschiri, dopo la zona industriale di Berchidda, svoltare a destra per **STRADA DEL VERMENTINO**

